

使徒涉獵 1

使徒腳蹤與小亞細亞



使徒腳蹤
——
基督腳蹤

使徒行傳及書信背景研習

Francis C. Choi

蔡春曦 著



Equip To Serve
以斯拉培訓網絡

All Rights Reserved

導言

「及至時候滿足，神就差遣他的兒子，為女子所生...。」(加4:4)

「日期滿了，神的國近了，你們當悔改信福音。」(可1:15)

使徒保羅和馬可分別清楚又真實地宣告基督降世完成救恩的日子，正是在神所計畫之中，並在最佳時間、最適切的背景下成就的！

當時猶太人飽受羅馬人的欺壓，希望有人來領導他們脫離外邦人的統治。因此在主耶穌未到之先，許多人就早已預備天國福音的來臨。

此外，當時希臘文化影響整個地中海世界，人人都懂希臘文，亦了解希臘哲學。新約聖經就是用希臘文寫成的，而希臘的哲學又不能滿足人心的需要，當基督所成就的救恩能填滿希臘哲學的缺點，許多人就轉向基督信仰。

加上，羅馬帝國統治天下後，積極開發道路，於是在羅馬廣場建造了「金里程碑」，作為量度官方距離的起點，成為帝國各地優秀交通系統的中心，因此交通十分發達，有「條條大路通羅馬」之稱譽。這對傳福音有極大的幫助！

如何使用《使徒涉獵》..... 4

從使徒行傳領受教訓..... 5

新約世界

本研習首先介紹了新約時代之羅馬的行省之發展和管理，再藉著列表和地圖，作進一步的分佈介紹。列表和地圖上的行省、地區、城市的編碼有索引作用。

羅馬行省..... 6

羅馬行省與使徒行傳城市列表..... 7

羅馬行省與使徒行傳城市地圖..... 8-9

使徒腳蹤

這單元特別將三位重要使徒(包括保羅、彼得、約翰)的一生及旅程，作精要的介紹，並簡介其他使徒的宣教事工及殉道見證。

保羅的腳蹤..... 10-12

彼得的腳蹤..... 13

約翰的腳蹤..... 14

其他使徒的腳蹤..... 15

遺址今昔

這是整本書最重要的部分，先逐一介紹各羅馬行省及地區的特焦點，再介紹這些地區內與使徒行傳有關的城市。介紹城市的時候，會包括史地概說、聖經意義、古蹟今訪三個部分。《使徒涉獵》共分1, 2兩冊。第1冊只包括小亞細亞(即現今土耳其)的各省；第2冊則包括希臘、敘利亞、猶太、非洲等各省，中央政府意大利，以及地中海大小海島。

A 亞西亞..... 16-32

A1 每西亞： ① 特羅亞、 ② 亞朔、 ③ 別迦摩、 ④ 亞大米田..... 16

A2 呂底亞： ⑤ 撒狄、 ⑥ 推雅推喇、 ⑦ 非拉鐵非..... 20

A3 弗呂家： ⑧ 老底嘉、 ⑨ 歌羅西、 ⑩ 希拉波立..... 24

A4 愛奧尼亞： ⑪ 米利都、 ⑫ 以弗所、 ⑬ 士每拿..... 28

A5 卡里亞： ⑭ 革尼土..... 33

B 基利家： ⑮ 大數..... 34-35

C 旁非利亞： ⑯ 別加、 ⑰ 亞大利..... 36-39

D 呂家： ⑱ 每拉、 ⑲ 帕大喇..... 39-41

E 加拉太..... 42-47

E1 北加拉太..... 42

E2 呂高尼： ⑳ 以哥念、 ㉑ 路司得、 ㉒ 特庇..... 43

E3 彼西底： ㉓ 彼西底的安提阿..... 46

F 加帕多家..... 48-49

G 庇推尼..... 49

H 本都..... 49

All Rights Reserved

如何使用《使徒涉獵》

兩冊

《使徒涉獵》由於要與同系列的其他出版並行，但資料覆蓋的範圍甚廣，需要分第1, 2兩冊出版。在討論各省及有關城市之前，兩冊都先有一些背景的專論，第1冊討論羅馬時代的行省及眾使徒的生平，然後集中論述小亞細亞〔古安納托利亞，現稱土耳其〕的各省及有關城市，第2冊則先討論「初期教會18個增長領域」，然後再論述希臘、敘利亞、猶太、非洲、意大利等各省及有關城市，以及地中海一帶的海島。

行省

本書的地圖中所包括的省名及地區名，是與約主前100至主後250年的政治及史地環境有關，其中的省邊界、省範圍可能於不同的皇帝之政策，或一場戰爭及和約簽署後有所變動，但大體上的省及地區範圍應該是合乎當時情況的。有可能讀者在不同的地圖與本書的地圖比較下，會在某些省的邊界或範圍有出入，就如加帕多家，有一些只將加帕多家放在中部一較小地區，但本書的地圖卻把這省延伸至黑海的東南沿岸。筆者乃是在數十張有權威性之英文、德文、土耳其文的歷史地圖經多方研究後畫成的，應該比一些在互聯網上隨便可得，或教主日學時所用的掛圖更加靠近當時的實況。雖然有些省在歷史之中，已經與別省二合為一〔如庇推尼和本都、敘利亞和基利家〕，但由於聖經是分開提及的，因此在本書也是分開作討論的。海島一般是屬於沿海的行省，但為方便編排，全部海島在論述各省及城市之後，一同討論。

列表

在這套書的上冊的第7頁有一個名為「羅馬行省與使徒行傳城市列表」，內中所列出的行省、分區、城市及海島，並非當時羅馬世界的全部，而只是列出使徒行傳或新約書信中有記載過的地方。有的記載時曾涉及一些事蹟〔如以弗所、哥林多〕，有一些是書信的收書信者〔如歌羅西教會〕，有一些則是記載使徒曾在旅途中經過但未有提及事蹟〔如亞波羅尼亞〕，有一些只是在問安時提及〔如希拉波利〕，有些只提到城市但在聖經中未有提及所屬的省〔如尼哥波利所屬的伊庇魯斯省，並未有在聖經中提及〕，有些只提及省名，但卻沒有提及其中的城市〔如加帕多家、庇推尼、本都〕，有一些是地區而不是省〔如呂高尼、彼西底，都是同屬加拉太省的兩個地區〕，有些省是由該撒管轄〔如敘利亞、加帕多家〕，有些省是由元老院管轄〔如亞西亞、馬其頓〕，有些省很大〔如亞西亞、加帕多家〕，有些省很小〔如呂家〕，讀者都可以在列表和地圖中，一目了然。其中的省名、地區名、城市名和海島名，都有編碼，方便尋索。

編碼

在導言中的目錄(頁3)、列表(頁7)、地圖(頁8-9)，以及全書中的章題(頁16-49)，所用的編碼都是統一的。「省」是用英文大寫(如 **A**、**B**)；「區」或「大島」是用顏色方格內有英文大寫及數字(如 **A1**、**E2**)；「城」或「小島」是用實心圓圈內有反白數字(如 **9**、**15**)。

研習

當然《使徒涉獵》是一套共兩冊的書，讀者可隨意購買及閱讀。然而「使徒涉獵系列」還有《使徒及早期教會研習指南》、一張《使徒及早期教會研習地圖》及一幅「初期教會18個增長領域」大圖表，都不會在書室發售，而只提供現場購買機會給在各地或在網上舉行之「使徒涉獵研習班」的學員，「希臘空中行」或「土耳其空中行」的參加者。完成使徒及早期教會研習者，可獲「使徒涉獵證書」，若再參加希臘及土耳其遊學團者，將可獲「使徒涉獵高級證書」。

參考

以下是筆者撰寫這套書曾參考亦建議研習者可作參考的書籍：

卜魯斯著，范約翰、張憲猷譯，《保羅：自由的真理》，香港：種籽出版社，2001。

霍桑、馬挺編，楊長慧譯，《21世紀保羅書信辭典》，台北：校園書房，2009。

馬挺、戴維茲編，李望遠譯，《21世紀新約主題辭典--後期書卷及其發展》，台北：校園書房，2015。

吳羅瑜編，中國神學研究院譯，《聖經新辭典》，香港：天道書樓，1996。

陳惠榮編，證主翻譯小組譯，《證主聖經百科全書》，香港：福音證主協會，1995。

雷建華、林澤超著，《保羅遊蹤：從大數到羅馬》，香港：漢語聖經協會，2010。

孫得力著，顧華德譯，《猶太觀點看保羅》，新竹：中華信義神學院，2000。

Fleming, James, *Acts: New Discoveries from the Early Church*. LaGrange: Biblical Resources, 1995.

Fant, Clyde and Mitchell G. Reddish, *A Guide to Biblical Sites in Greece and Turkey*. New York: Oxford University Press, 2003.

Wilson, Mark, *Biblical Turkey: A Guide to the Jewish and Christian Sites of Asia Minor*. Istanbul: Zero Produksiyon, 2010.

Walker, Peter, *In the Steps of Saint Paul*, Oxford: Lion Hudson plc, 2008

All Rights Reserved

羅馬行省與使徒行傳城市列表

位置	中文名	英文名	省份種類	政務管理	重要城市
小亞細亞	A 亞西亞	Asia	元老院管轄	執政官	
	A1 每西亞	Mysia	元老院管轄	執政官	1 特羅亞、2 亞朔、 3 別迦摩、4 亞大米田
	A2 呂底亞	Lydia	元老院管轄	執政官	5 撒狄、6 推雅推喇、 7 非拉鐵非
	A3 弗呂家	Phrygia	元老院管轄	執政官	8 老底嘉、9 歌羅西、 10 希拉波利
	A4 愛奧尼亞	Ionia	元老院管轄	執政官	11 米利都、12 以弗所、 13 士每拿
	A5 卡里亞	Caria	元老院管轄	執政官	14 革尼士
	B 基利家	Cilicia	該撒管轄	裁判官	15 大數
	C 旁非利亞	Pamphylia	元老院管轄	裁判官	16 別加、17 亞大利
	D 呂家	Lycia	元老院管轄	裁判官	18 每拉、19 帕大喇
	E 加拉太	Galatia	該撒管轄	裁判官	
	E1 北加拉太	North Galatia	該撒管轄	裁判官	
	E2 呂高尼	Lycaonia	該撒管轄	裁判官	20 以哥念、21 路司得、 22 特庇
	E3 彼西底	Pisidia	該撒管轄	裁判官	23 彼西底的安提阿
	F 加帕多家	Cappadocia	該撒管轄	執政官	
	G 庇推尼	Bithynia	該撒管轄	執政官	
	H 本都	Pontus	該撒管轄	執政官	
東地中海	J 敘利亞	Syria	該撒管轄	執政官	24 敘利亞的安提阿、 25 大馬色、26 西流基
	J1 腓尼基	Phoenicia	該撒管轄	執政官	27 推羅、28 西頓、 29 多利亞
	K 猶太	Palaestina/ Judaea	該撒管轄	執政官	30 耶路撒冷、31 約帕、 32 呂大、33 安提帕底、 34 該撒利亞
西地中海	L 馬其頓	Macedonia	元老院管轄	裁判官	35 帖撒羅尼迦、36 尼亞 波利、37 腓立比、38 暗 妃波利、39 亞波羅尼亞、 40 庇哩亞
	M 亞該亞	Achaëa	元老院管轄	裁判官	41 雅典、42 哥林多、 43 堅革哩
	N 伊庇魯斯	Epirus	元老院管轄	裁判官	44 尼哥波利
	O 以利哩古	Illyricum	該撒管轄	裁判官	
	O1 撻馬太 班諾尼亞	Dalmatia Pannonia	該撒管轄	裁判官	
非洲	P 昔蘭尼加	Cyrenaica	元老院管轄	裁判官	45 古利奈
	Q 埃及	Aegyptus	元老院管轄	裁判官	46 亞歷山大港
中央政府	R 意大利	Italia	該撒管轄	裁判官	47 利基翁、48 部丟利、 49 亞比烏、50 三館、 51 羅馬
地中海	S 大海島				
	S1 羅底	Rhodes	元老院管轄	裁判官	
	S2 居比路	Cyprus	元老院管轄	裁判官	52 撒拉米、53 帕弗
	S3 革哩底	Crete	元老院管轄	裁判官	54 撒摩尼、55 拉西亞、 56 佳澳、57 尼基、 58 高大
	S4 西西里	Sicilia	元老院管轄	裁判官	59 敘拉古
	S 小海島				
	S0 米利大	Malta	元老院管轄	裁判官	
	S1 哥士	Cos	元老院管轄	執政官	
	S2 拔摩	Patmos	元老院管轄	執政官	
	S3 撒摩	Samos	元老院管轄	執政官	
S4 米推利尼	Mitylene	元老院管轄	執政官		
S5 撒摩特喇	Samothrace	元老院管轄	執政官		

保羅的腳蹤

All Rights Reserved

保羅出生在基利家的大數。保羅家族乃來自加利利的基斯卡拉 (Gischala)，屬於便雅憫支派，保羅原名掃羅。保羅的家族在大數住了多少代，無人確知。保羅是生在基利家的大數公民，「並不是無名小城的人」(徒21:39)，這暗示他的家族有相當的財富。

保羅的家族擁有大數公民權，但更重要的，是他們得到羅馬公民籍。保羅出生就繼承了羅馬公民的身分。羅馬公民享有一些特權，包括公平受審權、向皇帝上訴權等(徒16:37, 22:25, 25:11)。

接受教育

保羅雖然出生在希臘文化中心所在的大數，沒有在大數接受教育，卻在耶路撒冷，「在迦瑪列門下，按著我們祖宗嚴緊的律法受教」。迦瑪列是當時教師中的佼佼者，按照稍晚的傳統，傳說他是希列 (Hillel) 拉比學校的校長。保羅熱心逼迫教會，似乎與迦瑪列在使徒行傳五章34-39節妥協的政策形成強烈對照，但也可能只是保羅比迦瑪列更清楚看見：基督教運動對猶太教的生活與健康的影響有多麼嚴重。

逼迫教會

保羅在成為基督徒以前，極力逼迫教會，想要將剛誕生的教會摧毀(加1:13)。這是他熱心遵守律法及以色列傳統所造成的負面後果。保羅「進各人的家，拉著男女下在監裡」(徒8:3)，他的逼迫導致基督徒分散各處，那些難民甚至流亡到猶太省以外的地方。

得救蒙召

保羅在赴大馬色的路上，要找出因逼迫而藏匿在該城的人。豈料遇見了復活並升天的基督，使他完全改變，成為基督的使

者。蒙古向外邦人傳道。在此以前，對於基督被掛在木頭上而死，保羅深信律法宣告這樣的人是受神咒詛，不可能如耶穌的跟隨者所宣稱：是神所揀選的彌賽亞。但他親眼看見耶穌，親耳聽到耶穌，那位被釘十字架的，現在卻是活生生的得著榮耀。保羅終於明白他是藉著基督救贖的死得與神和好，不是靠他自己的行為稱義。釘在十字架上的死是受神咒詛的，但也是這樣的死，拯救基督的子民脫離律法的咒詛(加3:10-14)。

外邦特使

保羅很快回應神的呼召，隨即往阿拉伯去，所指的是那霸天人的地方，一則是為了安靜修身，二則是為了實踐向外邦人傳福音。他離開那裡，回到大馬色，接著上耶路撒冷見彼得和雅各。兩個星期後，他回到家鄉大數逗留了幾年，積極地傳揚他曾經努力要剷除的信仰(加1:21-24)。就在這個時候，巴拿巴邀請他到敘利亞的安提阿。當地有許多外邦人相信了福音，巴拿巴請保羅來指導這個新開始的事工(徒11:19-26)。

保羅自稱是「耶穌基督的使徒」，是因他見過復活的主，並且蒙召受差遣作主的見證及使者。保羅蒙召受差遣，要作外邦人的使徒(羅11:13; 加1:16)，他作外邦使徒的職分，顯然也受到耶路撒冷教會領袖承認(加2:7-8)。

耶京會議

安提阿教會剛建立不久，是個以外邦人為主的教會。安提阿教會的會友送了一大筆錢給耶路撒冷的母會，幫助他們渡過饑荒的難關，顯出他們的愛心。他們差派巴拿巴和保羅代表他們贈送捐款(徒11:27-30)。巴拿巴和保羅受到耶路撒冷的領袖接待，一致同意巴拿巴和保羅應當繼續集中於外邦宣教事工，耶路撒冷的領袖則專心向猶太人傳福音。保羅在耶路撒冷的領袖面前，主張不靠律法稱義的福音，他們顯然都能接納。不同的不是福音，乃是福音工場及傳達福音信息的方法。在他們的協議當中，顯明雙方的互信。

首次宣教：與巴拿巴同行

巴拿巴與保羅返回安提阿之後，受到教會的差派，展開保羅首次的宣教之旅，他們去到居比路及安納托利亞中部一帶，亦即彼西底、弗呂家、呂高尼，以及羅馬的加拉太省。這次旅程所建立的教會，包括彼西底的安提阿、以哥念、路司得及特庇，這些可能包括在「加拉太的眾教會」一語，就是保羅寫加拉太書的對象。

有些學者認為這趟旅程只是「樣本之旅」，呈現路加心目中的宣教之旅應當如何進行，包括向會堂會眾傳福音應有的方式，以及向異教會眾傳福音應有的方式。然而，按照歷史和地理的角度，來考查這段經文所記的旅途細節，卻有力地顯示其歷史真實性。此外，所記載在路司得勸人不要拜偶像，與保羅在書信中的提醒很類似(帖前1:9)。

巴拿巴及保羅回到安提阿，很快便捲入一場紛爭。保羅與彼得在當地起了衝突，就在彼得來到安提阿之後。彼得本來很自在地和外邦基督徒同席用餐，但是從耶路撒冷雅各那裡來的使者，說服他改變方式，他就退去不再與外邦人同桌吃飯和相交。在保羅眼中，彼得的行為使恩典福音的根基受到威脅。這種

不合的程度，已經影響到教會的合一，甚至影響到福音的本質。於是使徒與長老們召開「耶路撒冷大會」，會議結果：使徒及長老定意不強加必須行割禮及遵行摩西律法的條件在外邦歸信者身上，只要他們禁戒獻給異教神祇的食物或血，並禁止淫亂。



All Rights Reserved

A 亞西亞 ASIA



「亞洲」(Asia)曾被譯作「亞細亞洲」和「亞西亞洲」，是七大洲中面積最大，人口最多的一個洲。其覆蓋地球總面積的8.6% (或是總陸地面積的29.4%)。

「小亞細亞」(Asia Minor)屬於現在的土耳其，古代叫安納托利亞 (Anatolia)，希臘文意思是「太陽升起的地方」。最早稱那片土地做「亞細亞」的，有說是腓尼基人，亦有說是亞述人，但都是「東方」的意思，後來就沿用了。隨著西方人對東方地域認識的日益擴大，凡是在他們東方的都叫亞細亞，成現在的亞洲。原來安納托利亞地方就被稱為「小亞細亞」，即今天的土耳其亞洲部分。北瀕黑海，南濱地中海，西臨愛琴海，東鄰伊朗高原。安納

托利亞一座連接著亞洲和歐洲大的陸橋，亦是古代絲綢之路的必經之地。

「亞西亞」(Asia)在新約時代是羅馬的一個省份，地處愛琴海之東。該省原是別迦摩王國的領土，亞托勞斯三世有遺詔，願將其國土歸併於羅馬，遂於主前133年由羅馬元老院設省。當時的亞西亞轄有每西亞、呂底亞、弗呂家、愛奧尼亞、卡里亞等區，以及近岸島嶼上的城邑。主前25年，該撒亞古士督復擴大大羅馬領地，把部份弗呂家(即北加拉太)、呂高尼、彼西底組成新省，稱「加拉太省」。其時北界為庇推尼，東至加拉太，南到呂家，西臨愛琴海。「亞西亞」省亦即「小亞細亞」西邊的地土，約佔整個「小亞細亞」的三分之一。



亞西亞省是羅馬的最富有省份。主前一世紀，西塞羅 (Cicero) 稱譽亞西亞「土地之肥沃、出產之多樣、牧場之廣闊、出海商貨之大宗，悉為其他各省望塵莫及」。亞西亞許多城邑也是著名的文化中心，如別迦摩、以弗所，而藝術、科學、哲學、醫學、文學等，均盛極一時。

亞西亞省是羅馬當時東西貿易的樞紐重地。內陸天然資源之豐富促進了工商業的發展。老底嘉的毛織業聞名於當世。有商道由東而西，沿河谷直下海岸。昂貴的商品經海港輸往西方的希臘、羅馬。由於市易之發達和財貨周轉之需要，銀行業便萌芽於亞西亞。

新約提到「亞西亞」即指羅馬一省，如記五旬節聚於耶路撒冷的猶太人，有來自亞西亞省的，也有來自帕提亞省、弗呂家省和旁非利亞省的(徒9、10)，路加之所謂「亞西亞」，就是亞托勞斯三世遺詔歸羅馬的那塊疆土。路加於使徒行傳六章9節又提及亞西亞，再次證明路加使用「亞西亞」，是指羅馬行省。按路加所記，保羅和提摩太於第二次宣教旅程中，本欲在亞西亞停留講道，但因聖靈不允，便改變了計畫(徒16:6-8)。從所指的幾個地名，可見路加著書時，猶以該省的舊界域為準。

A1 每西亞 MYSIA



每西亞是古代小亞細亞或安納托利亞之西北的區域。它位於瑪摩拉(Sea of Marmora)海的南部海岸。東北臨庇推尼，東南面是弗呂家，呂底亞則在它的南部。在古代，它是由每西亞人、弗呂家人，和其他群體所聚居的地方。於主前133年漸漸合併入羅馬帝國，成為亞西亞省的一部分。在合併前約150年，每西亞屬於別迦摩王國。

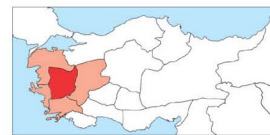
歷史中弗呂家之邊界不斷地改變，而在西北海岸的特羅亞地區只是有時會包括每西亞在內，故此每西亞範圍未嘗有清楚之界定。從一些主前4世紀之每西亞錢幣所得知，每西亞的主要特徵是兩座山，即在北方的奧林匹斯山和在南方塔米斯山(Temnus)，就是因為這兩座山把呂底亞和每西亞分隔，並且兩地中間有一段距離。這些古錢幣提供了每西亞的地理資料。

每西亞是位於一條北行大道兩旁的山地，這大道由別迦摩通往瑪摩拉海邊的西塞卡斯 (Cyzicus)；這地區的範圍是從弗呂家的西境伸展，直至特羅亞地區 (Troad) 的海角。特羅亞本身，以及亞朔 (Assos)，還有其他希臘沿岸城邦，甚至包括別迦摩，都在每西亞的範圍。它屬於羅馬所設立的亞西亞省的北部。保羅曾經去到每西亞的東界，因為他計畫從弗呂家前往庇推尼去(徒16:7-8)，但聖靈卻引導他越過每西亞往特羅亞去，他當時的路線大概就是經過每西亞的南部。



All Rights Reserved

A2 呂底亞 LYDIA



保羅在腓立比傳道時曾帶領一個希利尼婦人歸主(徒16:14、40)，名為呂底亞。這個名為呂底亞的賣紫色布疋商人，竟是從呂底亞地區的推雅推喇城而來。

呂底亞這個地名曾在《馬加比一書》八章8節出現，是指亞西亞省中部的一區。呂底亞的北面是每西亞，東面是弗呂家，南面是卡里亞，西面是愛奧尼亞的城市。在190年馬格尼西亞戰役之後，羅馬人征服了敘利亞王安提阿古大帝，佔領了屬於安提阿古的省份，並且將這些省份給予別迦摩王歐尼斯二世。呂底亞便是其中一個歸於歐尼斯二世的省份。

《馬加比一書》把印度、瑪代及呂底亞列為安提阿古的省份。印度及瑪代從來沒有歸入敘利亞的版圖，而文中所記載的印度應該是愛奧尼亞，瑪代則應該是每西亞。呂底亞的首都是撒狄，由於她位於內陸，故呂底亞從沒有顯著的航海發展。

考古學家在撒狄發掘到亞底米西比利神廟、一座猶太會堂和一個健身中心。雖然呂底亞在撒狄王克利薩斯於主前546年被波斯王古列打敗之後，就失去其重要地位，成為波斯帝國的省份，直至主前334年亞歷山大把她佔領；但撒狄在考古學上的遺跡，證明她一直存在，直至七世紀。

希羅多德形容呂底亞是一片肥沃的土地，並且盛產銀。塔西圖則指那片土地就是撒狄四周的富庶國家。根據希羅多德所言，呂底亞人是「首先使用金幣及銀幣的民族，並且最早採用零售方式做買賣」。

新約時代呂底亞已經歸入羅馬帝國於亞西亞建立的版圖



內。主前133年，別迦摩王亞托勞斯三世把呂底亞給予羅馬。啟示錄提及的其中三間教會，包括撒狄、推雅推喇及非拉鐵非，都是位於呂底亞。


5 撒狄 Sardis

史地概說

作為一座在羅馬時期有著強大而活躍的猶太社區的城市，同時也是亞底米的崇拜和重要的基督徒社區的中心，撒狄是所有對聖經或宗教史感興趣的人必到之地。撒狄曾經是古代呂底亞王國的都城，坐落在赫爾墨斯河谷。撒狄首次成為眾所矚目的是作為呂底亞王國的權力中心，涵蓋小亞細亞大半個西邊的時候。呂底亞人被認為是最早開發了羊毛染色技術和發明骰子、羊拐和其他遊戲的人。呂底亞最早的統治者屬於赫拉克裡 (Heraclid) 王朝，按照希羅多德(主前五世紀的希臘歷史學家)的記載，該王朝統治了505年。接下來是梅爾默那達王朝，首任國王是巨吉斯(主前680-652年在位)。希羅多德將造幣歸功於梅爾默那達國王。

呂底亞最著名的國王是克羅索斯(主前561-547年在位)，傳說是古代世界最富有的人。呂底亞王國在波斯王古列攻取撒狄並在主前547年打敗克羅索斯後結束。波斯人統治時，撒狄成了一個行省，是波斯在小亞細亞最重要的一個城市。撒狄成了連結小亞細亞和在波斯的都城蘇薩的王道西端的終點。該城於主前499年被助戰反抗波斯統治的愛奧尼亞人的雅典士兵部分摧毀。主前490和480年，波斯王大利烏一世和薛西一世在希波戰爭中利用撒狄作為入侵希臘的跳板。

撒狄的波斯時代於主前334年毫無抵抗就投降於亞歷山大而宣告結束。亞歷山大死後，該城由主前280至190年逐漸落入西流基國的控制之下，並且成為了西流基統治時三個政治中心其中的一個。在西流基安提阿哥三世在位時，其勁敵曾短暫地佔據該城。安提阿哥好似當年古列奪取撒狄那樣，通過秘密潛入不設防的區域而奪回了撒狄。主前188年時在羅馬打敗安提阿哥三世後簽訂的麥德條約，將撒狄贈與了別迦摩國王歐曼尼斯



撒狄亞底米神廟

二世，他曾協助羅馬人攻取撒狄。撒狄於主前133年重回羅馬的懷抱，因別迦摩最後一任國王亞托勞斯三世在其遺囑裡將撒狄歸併於羅馬帝國。

在羅馬帝國的統治之下，撒狄成為了行政中心，而且享受了因貿易和產業帶來的極大繁榮。在主後十七年一場大地震將撒狄移為廢墟時，羅馬帝國皇帝提庇留資助重建該城。在第一和第二世紀時該城的人口曾達到100,000。撒狄在拜占庭時代的早期(主後350-600年)仍然還是一個重要的中心城市，其間很多建築物重建和新建。

撒狄城的守護神是庫柏勒和亞底米。亞底米神廟的遺跡至今仍然矗立著。猶太教和基督教都曾在撒狄很興盛。按猶太歷史學家約瑟夫的記載，安提阿哥三世曾將2000個篤信不疑的猶太家庭由米所波大米遷至弗呂家和呂底亞。在主前49年前後，亞西亞的省督頒布詔書保證在撒狄的猶太人有權建立自己的社團，有一個聚會地點(或許是會堂)。基督教在一世紀末紮根於此城，有啟示錄書卷中提及為證(1:11; 3:1-6)。撒狄保有一席重要的主教席位，直至十四世紀。在此期間撒狄建立了好幾所教會。

All Rights Reserved

聖經意義

最早提到撒狄的應該是在俄巴底亞書20節。這段經文寫於主前六或五世紀，宣告猶大由被擄最終歸回到應許之地。這節經文宣告「在西法拉中被擄的耶路撒冷人，必得南地的城邑。」西法拉的確認無法得知，但因為Sepharad和Sfard（呂底亞和波斯語的撒狄）語言學上的相似，西法拉即古代撒狄的可能性很大。如果這樣的認定是正確的，那麼在主前六世紀時在撒狄確實有人口龐大的猶太人。

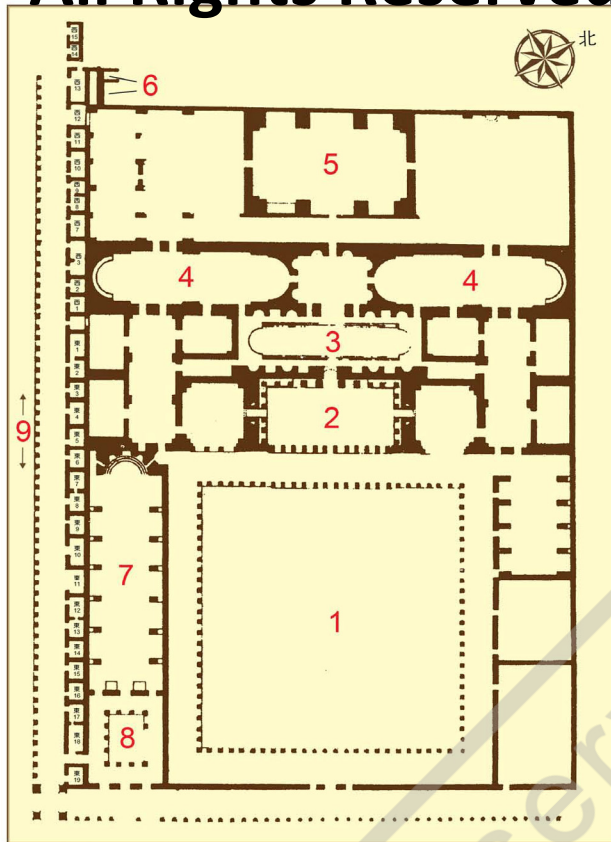
聖經中另外還提到撒狄的就是啟示錄，撒狄是約翰寫信給的七間教會中的一個(1:11; 3:1-6)。給撒狄基督徒的警告是他們應該警醒，基督的審判臨到他們時好似賊來到，就像兩次發生在該城歷史上的典故一樣，征服者在不經意間就攻佔了城市。

古蹟今訪

古代撒狄最吸引人的是龐大的浴室和體育館建築群和一座猶太會堂。浴室和體育館建築群佔地約5.5公頃，位於城市的中心。體育館的範圍內有一個四方形的活動區(1)，運動過後，運動員穿過柱廊大理石庭院(2)去溫水浴(4)，之後到建築群西邊的熱水浴(5)，再進到冷水浴(3)。對完成洗浴後的客人通常會奉上一句吉言。

活動區的南側是一座龐大的巴西利卡風格的建築，歷史上曾經歷三次主要的改建。二世紀末或三世紀時，此棟巴西利卡風格的建築交給了撒狄的猶太社區，被改成了會堂(7)。在那時期西端的半圓形後殿加上了條凳(或許是為長老預備的)，牆上有大理石帖面。第三次改建發生在四世紀的中葉或晚期，加裝上了柱廊前庭(8)、噴泉、壁龕、露臺、鷹桌和大多數的馬賽克地磚。

撒狄會堂是現在所發現的散居地(巴勒斯坦之外)會堂中最大的，有好幾項有意思的特色。最令人感興趣的就是其所在位



撒狄浴室和體育館建築群平面圖

置。為於羅馬城市的中心位置，而且是浴室-體育館綜合建築的一部分，足見撒狄的猶太居民會堂的社會主流地位及其在撒狄社會中的構成。會堂至少能容納一千人。

會堂與浴室和體育館綜合建築的南面是一排四世紀的商鋪，直至七世紀還仍在使用。商鋪是兩層樓的結構，有時上層用於家居。(下層有些看起來似乎也是用作家居的)。商鋪中發現的銘文與器物表明了許多商鋪主人的宗教身份與職業。標記為東6、東7、東8、東12、東13和東14的判定是猶太商鋪或民居。西1、西2、西8、西9、東1、東2、東3、東4、東5和東18判定為基督徒商鋪或民居。西1和西2構成了餐館，東1和東2也是一樣。東3、東4和東5極有可能是民居。東6、東7和東8的主人按其中所發現的雙耳瓶上的記載是雅各，是染布坊的開先河者之一。東10是鐵器商鋪。東12和東13顯然同是玻璃店。東14是油漆和染料店。店中發現的雙耳瓶上有「長老雅各」的字樣，也許是擁有東6、東7和東8的

同一個人。

這些商店都面向一條迴廊街道(9)，鋪有大理石。這條街商店前面的一部分看得見，原先有柱子排列，兩旁都是商鋪。南端的柱子與商店現在都埋在現代高速路之下。這條街可能靠近古代波斯王道的所在，王道長1,600呎，由撒狄通往蘇薩，波斯帝國的冬都和主要都城。整個浴室-體育館建築綜合體的西南端是拜占庭時期的廟所(6)。

從體育館建築群往西南走，左側是亞底米神廟的遺址，是全球第四大愛奧尼亞柱式神廟，也是全希臘七個最大的神廟中的一個。神廟約300呎長、160呎寬。殘留的遺址多數是羅馬時期的。



撒狄遺址及現代城市全景

19 帕大喇 Patara All Rights Reserved

史地概說

帕大喇位於土耳其西南部海岸，羅德島的正東面。帕大喇約在伸土河口以東6哩。伸土河的支流在帕大喇流入大海，並在此沉積淤泥。帕大喇過去以海港見稱，今天則以綿延11哩的優秀沙灘聞名。

據說帕大喇是以阿波羅的兒子帕大拉斯(Patarus)名命，在古代，這城亦以阿波羅神廟（至今尚未找到考古證據證實神廟的存在）和阿波羅的預言著名。根據古老傳說，阿波羅喜歡在帕大喇過冬，因此阿波羅的預言亦只在冬季生效。在帕大喇發現的陶器顯示，這裡早在主前6世紀已有人居住。主前334-333年，帕大喇連同其他幾個呂家城市向亞歷山大大帝投降。隨後的希臘時期，帕大喇先後被多利買和西流基統治，多利買二世非拉鐵非（約主前282-246）擴建城市。主前196年，敘利亞西流基王安提阿哥三世佔領了帕大喇和呂家的另外幾個城市。主前189年羅馬打敗敘利亞，並將帕大喇賜予盟友羅得，被羅得短暫統治後，羅馬在主前167年宣佈帕大喇獨立。

帕大喇的港口是呂家海岸的幾個優良港口之一，由於其港口處於戰略性位置，帕大喇成為該地區一個重要的城市。呂家聯盟在羅馬時期成立，由23個城鎮組成，帕大喇成為聯盟六大城市之一，擁有單一城市最多可擁有的三票投票權，聯盟的文件也存儲在帕大喇。主前88年，統治小亞細亞北部的本都王米特拉達六世(Mithradates VI)大帝向當時統治小亞細亞的羅馬發動戰爭，並奪取帕大喇，兩年後羅馬將米特拉達趕出小亞細亞，帕大喇也重獲自由。

主前42年，帕大喇被羅馬將軍布魯特斯(Brutus)迫降，除這短暫時期外，帕大喇在主前1世紀至主後1世紀初期都享有相當程度的自由。主前43年，羅馬將呂家和旁非利亞結合成為一省，在帕大喇設立羅馬巡撫，巡撫官邸也在帕大喇。主後129年，哈德良和他的妻子到訪帕大喇，並批准古城興建一個大穀倉。

帕大喇的四間教堂遺跡顯示，基督教很早已傳入帕大喇並興旺地發展。早在主後4世紀，帕大喇已設有主教席，其主教也有出席主後325年的尼西亞大公會議。帕大喇據說是主後四世紀的每拉主教聖尼古拉斯的誕生地，他就是聖誕老人傳說的起源。直至主後12世紀，基督徒朝聖者仍然使用帕大喇的港口往返聖地。

聖經意義

帕大喇在聖經只出現過一次。根據使徒行傳21:1，使徒保羅結束他的第三次宣教旅程返回耶路撒冷途中在帕大喇停站，並轉乘另一隻船。保羅和他的同工從米利都航行「一直行到哥士，第二天到了羅底，從那裡到帕大喇」，「遇見一隻船，要往腓尼基去，就上船起行」（21:2）。有些古老的使徒行傳抄本在前一句加上了「和每拉」等字句，成為「從那裡到帕大喇和每拉」，根據這抄本，保羅到了每拉才換船，但大部分學者都認為這並非原文的字眼。



帕大喇遺址全景

古蹟今訪

三拱大門的**慕達提斯門(1)**是古城的入口，建於主後約100年，慕達提斯(Modestus)就是當時呂家旁非利亞省的省長，大門兩面的托架上原有慕達提斯和家人的半身像。大門的西南面是一個**小丘(2)**，在這裡發現一個巨大的阿波羅半身像，令人猜測這裡就是阿波羅神廟的遺址。小丘以南是**羅馬浴場(3)**，且在拜占庭時期繼續使用。再往南走會看見**維斯帕先浴場(7)**，這裡有銘文顯示威斯巴仙注資興建這浴場，面積約為345呎乘160呎。這兩個浴場中間、在鋪路的一旁是一個**拜占庭教堂(4)**遺址。

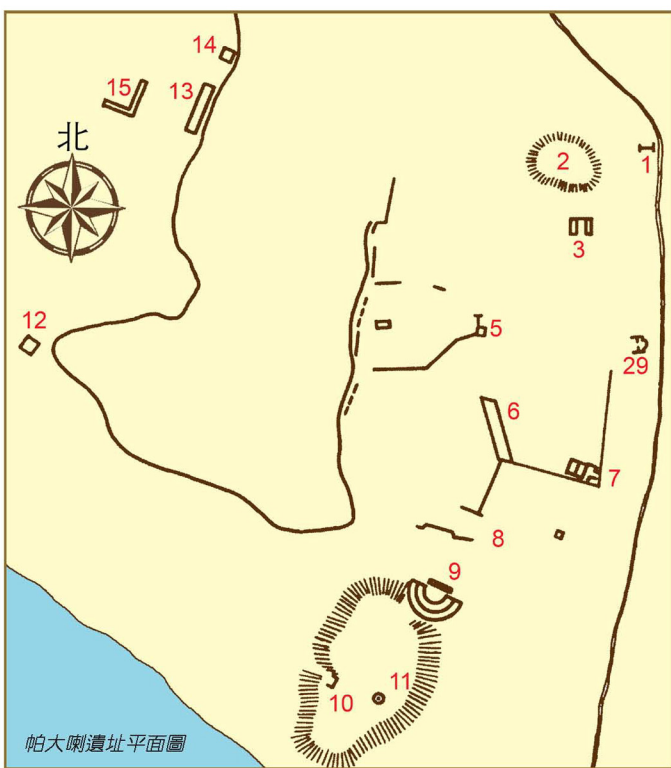
威斯巴仙浴場西南面是古城的**劇院(9)**，建於希臘時期，在提庇留在位期間進行復修。劇院後面（南面）有一個小山，山頂有一個直徑約30呎、深30呎的圓坑，一般認為這是未有輸水道前供水給古城的**蓄水池(11)**。圓坑以西的結構，有學者認為是一間**廟宇或墓塚(10)**。

劇院北面的大型建築物已被確認為**行政大樓(8)**。大樓以北、威斯巴仙浴場以西是帕大喇的主要**大街(6)**，街道上鋪有大理石板，但經常被水覆蓋著，沿途的破爛柱列豎立在街道兩旁。再往北走，教堂的西邊是一座建於主後二世紀的小型**哥林多式廟宇(5)**，它坐落在衛城山腳，這種風格的廟宇並沒有柱列圍繞。

衛城西面、沼澤（古城的港口）對面是**哈德良穀倉(13)**。穀倉以北的建築物遺跡估計是**仿柱廊式墓塚(14)**，這墓塚原是一個相當耀目的結構，以哥林多仿柱廊式風格（即圍繞廟宇的柱列與牆壁是連在一起而不是獨立分開的）建築，穀倉以西估計是帕大喇的**集市(15)**。穀倉西南約400碼、在沙丘邊緣的一座圓形建築物，它豎立在長方地基上的，估計是一座古老的**墓塚(12)**。



帕大喇劇院



帕大喇遺址平面圖